
ZLEWNIA PP2
1:100
1:500
OZNACZENIE PROFILU:
POZIOM PORÓWNAWCZY 180.00 m n.p.m.
sieć
PROJ. RZĘDNA TERENU
RZĘDNA TERENU ISTN.
DNO SIECI
GŁĘBOKOŚĆ
SPADKI, DŁUGOŚCI
ŚREDNICA, MATERIAŁ
ODCINKI
ODLEGŁOŚCI
HEKTOMETRY
Generator rysunkowy 7.3.3c (www.epl-graf.com.pl)
PP2
N1
N2
N2a
N3
N3a
N3b
N4
N5
N6
N7
N8
N9
SR2
186.74
Przepompownia ścieków PP2 1500mm, Rz.d.=186.74
proj. włączenie kanału PP2' 125PE, Rz.d.=189.00
Studnia typowa PE1000
kabel telek.
wod. wiejski 32
droga asfalt. szer.=4.1m
Proj. włączenie kanału SIEĆ 225PE, Rz.d.=188.29
200 mm PE, SDR 17
225 mm PE, SDR 17
0.5 4.34
1.5%
200 mm PVC-U klasy S (SDR 34, SN8)/lite L=66.48m
55.16m
3.5%
25.48m
2.5%
225 mm PE, SDR 17 L=56.73m
56.73m
Trójnik 200/160
Proj. włączenie kanału 160S, Rz.d.=189.10
Proj. włączenie kanału 160PE, Rz.d.=188.60
Proj. włączenie kanału 160PE, Rz.d.=188.75
Proj. włączenie kanału 160S, Rz.d.=188.94
Studnia typowa PE 425mm
Proj. włączenie kanału 160S, Rz.d.=189.99
wod. przył. 40
Proj. włączenie kanału 160S, Rz.d.=190.20
Proj. włączenie kanału 160PE, Rz.d.=189.77
Proj. włączenie kanału 160PE, Rz.d.=190.53
kabel energ. 40
Proj. włączenie kanału 160S, Rz.d.=191.20
Proj. włączenie kanału 160PE, Rz.d.=190.94
Studnia rozprężna PE1000
185.00 m n.p.m.
N10
N11
N12
N13
N14
N15
N16
N17
N18
N19
N20
N21
N22
N23
N24
N25
N26
N27
N28
N29
N30
N31
Proj. włączenie do kanału SIEĆ 225PE, Rz.d.=187.97
rów szer.=5.5m
Proj. włączenie kanału 160PE, Rz.d.=188.85
rów szer.=10.0m
rów szer.=9.0m
Proj. włączenie kanału 160S, Rz.d.=189.59
wod. przył. 32
rów
Proj. włączenie kanału 160S, Rz.d.=189.53
rów szer.=3.0m
Proj. włączenie kanału 160PE, Rz.d.=188.90
Proj. włączenie kanału 160PE, Rz.d.=189.06
Proj. włączenie kanału 160PE, Rz.d.=189.77
Proj. włączenie kanału 160PE, Rz.d.=189.72
Proj. włączenie kanału 160S, Rz.d.=189.67
Proj. włączenie kanału 160PE, Rz.d.=190.76
Proj. włączenie kanału 160S, Rz.d.=190.25
rów szer.=5.8m
Proj. włączenie kanału 160S, Rz.d.=190.85
Proj. włączenie kanału 160PE, Rz.d.=190.70
Proj. włączenie kanału 160S, Rz.d.=191.33
Proj. włączenie kanału 160S, Rz.d.=191.57
Proj. włączenie kanału 160PE, Rz.d.=191.04
Proj. włączenie kanału 160S, Rz.d.=192.48
Proj. włączenie kanału 160S, Rz.d.=192.47
Proj. włączenie kanału 160PE, Rz.d.=191.95
Proj. włączenie kanału 160S, Rz.d.=193.36
Proj. włączenie kanału 160S, Rz.d.=193.58
Proj. włączenie kanału 160PE, Rz.d.=193.57
Proj. włączenie kanału 160S, Rz.d.=193.75
Proj. włączenie kanału 160PE, Rz.d.=195.01
Proj. włączenie kanału 160S, Rz.d.=195.31
225 mm PE, SDR 17 L=66.86m
200 mm PVC-U klasy S (SDR 34, SN8)/lite L=113.23m
117.73m
1.5%
62.37m
225 mm PE, SDR 17 L=91.00m
55.09m
5.5%
35.90m
200 mm PVC-U klasy S (SDR 34, SN8)/lite L=49.91m
49.91m
N10.1
Proj. włączenie do kanału SIEĆ 225PE, Rz.d.=188.38
Skrzyżowanie z proj. PP2' 125PE, Rz.d.=189.12
droga asfalt. szer.=4.0m
wod. wiejski 110
granica
8.98
2%
PE, SDR 17


N11
N12
N13
N14
N15
N16
N17
N18
N19
N20
N21
N22
N23
N24
N25
N26
N27
N28
N29
N30
N31
N2a
N3
N3a
N3b
N4
N5
N6
N7
N8
N9
185.00m n.p.m.
PE, SDR 17
160 mm
granica

UWAGA:
Należy zastosować się do wszystkich zapisów odpisu protokołu
z narady koordynacyjnej dla wniosku nr GG–VII.6630.666.2015,
a w szczególności do zapisu: W miejscu skrzyżowania
projektowanego obiektu z kablem energetycznym 0,4kV kabel
należy osłonić rurą dwudzielną średnicy 110 koloru
niebieskiego.

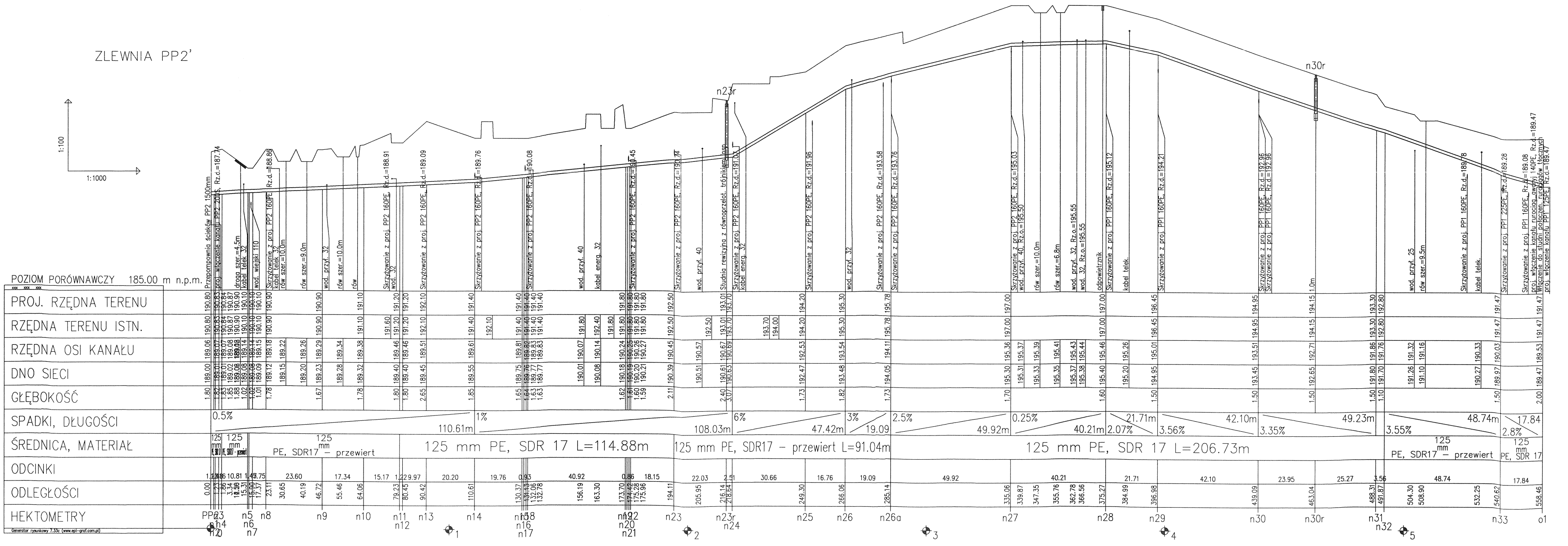
ZLEWNIA PP2'
1:100
1:1000
POZIOM PORÓWNAWCZY 185.00 m n.p.m.
PROJ. RZĘDNA TERENU
RZĘDNA TERENU ISTN.
RZĘDNA OSI KANAŁU
DNO SIECI
GŁĘBOKOŚĆ
SPADKI, DŁUGOŚCI
ŚREDNICA, MATERIAŁ
ODCINKI
ODLEGŁOŚCI
HEKTOMETRY
125 mm PE, SDR 17 L=114.88m
125 mm PE, SDR17 - przewiert L=91.04m
125 mm PE, SDR 17 L=206.73m
125 mm PE, SDR17 - przewiert
Przepompownia ścieków PP2 1500mm
Studnia rewizyjna z równoprzelot. trójnikiem
odpowietrznik
n23r
n30r
Generator rysunkowy 7.33c (www.epi-graf.com.pl)

ZAKRES REWIZJI	DATA

TYTUŁ PROJEKTU
PROJEKT BUDOWLANY BUDOWY SIECI KANALIZACJI SANITARNEJ WRAZ Z INFRASTRUKTURĄ TOWARZYSZĄCĄ W MIEJSCOWOŚCIACH GAZOMIA STARA, GOŚCIMOWICE DRUGIE, GOŚCIMOWICE DRUGIE - POWĘZINY, MOSZCZENICA,GMINA MOSZCZENICA

GMINA MOSZCZENICA

ADRES:
97-310 Moszczenica
ul. Kosowska 1

GENERALNY PROJEKTANT

P.P.W."BIOPROJEKT"
Grzegorz Jaśki
ul. Fabryczna26
97-310 Moszczenica

ADRES DO KORESPONDENCJI:
97-300 Piotrków Tryb.
ul. Armii Krajowej 22b/9
(044) 737-09-10
biuro@bioprojekt.pl

NR KONTRAKTU:
NR UMOWY:
DATA UMOWY:

JEDNOSTKA PROJEKTOWA
P.P.W. "BIOPROJEKT"
Grzegorz Jaśki
ul. Fabryczna 26
97-310 Moszczenica

NR KONTRAKTU:
DATA:
NR RYSUNKU:

IMIĘ I NAZWISKO	NR UPRAWNIEŃ	PODPIS:
PROJEKTANT: MGR INŻ. GRZEGORZ JAŚKI	LOD/1653/PWOS/11	
ASYSTENT PROJEKTANTA: MGR INŻ. MACIEJ JAŚKI MGR INŻ. KATARZYNA KLESZCZ		

FAZA PROJEKT BUDOWLANY	OZNACZENIE FAZY PB
BRANŻA SANITARNA	OZNACZENIE BRANŻY OGÓLNE IS
TYTUŁ RYSUNKU PROFILE PODŁUŻNE ZLEWNIA PP2 PROFILE PODŁUŻNE ZLEWNIA PP2'	OZNACZENIE RYSUNKU SZCZEGÓŁOWE PP

SKALA	NR RYSUNKU	REWIZJA
1:100/500 1:100/1000	PP-IS-02	00
DATA 2015.07		

64